

*Общество с ограниченной ответственностью  
"БашДорПроект"*



*ПРОЕКТ ОРГАНИЗАЦИИ ДОРОЖНОГО ДВИЖЕНИЯ  
ДЛЯ УЛИЧНО-ДОРОЖНОЙ СЕТИ СП Дмитриевский сельсовет  
ЧИШМИНСКИЙ РАЙОН РБ*

*ПРОЕКТ ОРГАНИЗАЦИИ ДОРОЖНОГО ДВИЖЕНИЯ  
книга 2 том 1  
ОСНОВНОЙ КОМПЛЕКТ ЧЕРТЕЖЕЙ*

Ведомость основного комплекта чертежей (книга 1)

№ п/п	Наименование	Лист
	<i>д. Дмитриевка</i>	
	<i>ул. Качкари</i>	1
	<i>ул. Мещаны</i>	3
	<i>ул. Путлинка</i>	5
	<i>ул. Старая Деревня</i>	7
	<i>ул. Татарский Посёлок</i>	9
	<i>с. Бишкази</i>	
	<i>ул. Верхняя</i>	11
	<i>ул. Заречная</i>	13
	<i>ул. Молодёжная</i>	15
	<i>ул. Новая</i>	16
	<i>ул. Полевая</i>	19
	<i>ул. Центральная</i>	21
	<i>пер. Лесной</i>	25

Условные обозначения и изображения

Условные обозначения	Наименование
	<p>Дорожные знаки:</p> <p>а) проектируемый;</p> <p>б) существующий.</p> <p>в) существующий, учтенный в составе примыкающей улицы.</p>
	<p>Дорожные знаки, установленные оборотными сторонами друг к другу (в скобках указан номер оборотного знака)</p>
	<p>Дорожные ограждения и направляющие устройства:</p> <p>а) барьерное ограждение;</p> <p>б) сигнальные столбики проектируемые;</p> <p>в) мост.</p> <p>г) Искусственное освещение.</p> <p>д) Пешеходное ограждение</p>

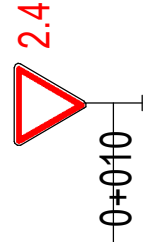
1. Исходные данные – материалы обследования автомобильных дорог проведенного ООО "БашДорПроект".
2. Размеры даны в метрах.
3. Способ и место установки знаков определить в соответствии с Приложением №1 пояснительной записки.

д. Дмитриевка, ул. Качкари

Горизонтальная дорожная разметка слева	3-я от осевой	
	2-я от осевой	
	1-я от осевой	
Элементы дороги в плане		
Элементы дороги в продольном профиле		

а.д. Бишкази - Аминево

0+000




0+500

Горизонтальная дорожная разметка справа	Осевая линия	
	1-я от осевой	
	2-я от осевой	

д. Дмитриевка, ул. Качкари

Горизонтальная дорожная разметка слева	3-я от осевой	
	2-я от осевой	
	1-я от осевой	
Элементы дороги в плане		-----
Элементы дороги в продольном профиле		

0+500



0+653

Горизонтальная дорожная разметка справа	Осевая линия	
	1-я от осевой	
	2-я от осевой	


ул. (

# д. Дмитриевка, ул. Мещаны

Горизонтальная дорожная разметка слева	3-я от осевой	
	2-я от осевой	
	1-я от осевой	
Элементы дороги в плане		-----
Элементы дороги в продольном профиле		

Старая Деревня

0+000




0+500

Горизонтальная дорожная разметка справа	Осевая линия	
	1-я от осевой	
	2-я от осевой	

д. Дмитриевка, ул. Мещаны

Горизонтальная дорожная разметка слева	3-я от осевой	
	2-я от осевой	
	1-я от осевой	
Элементы дороги в плане		-----
Элементы дороги в продольном профиле		

0+500



0+555

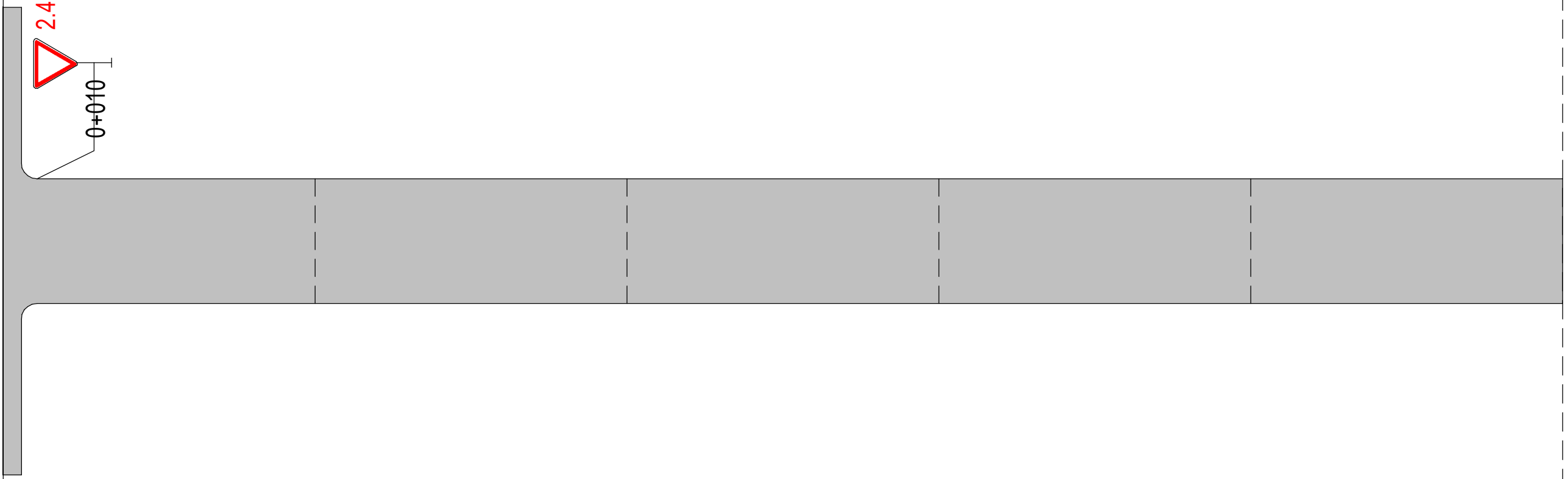
Горизонтальная дорожная разметка справа	Осевая линия	
	1-я от осевой	
	2-я от осевой	

# д. Дмитриевка, ул. Путлинка

Горизонтальная дорожная разметка слева	3-я от осевой	
	2-я от осевой	
	1-я от осевой	
Элементы дороги в плане		-----
Элементы дороги в продольном профиле		

а.д. Бишкази - Аминево

0+000



0+500

Горизонтальная дорожная разметка справа	Осевая линия	
	1-я от осевой	
	2-я от осевой	

д. Дмитриевка, ул. Путлинка

Горизонтальная дорожная разметка слева	3-я от осевой	
	2-я от осевой	
	1-я от осевой	
Элементы дороги в плане		-----
Элементы дороги в продольном профиле		

0+500

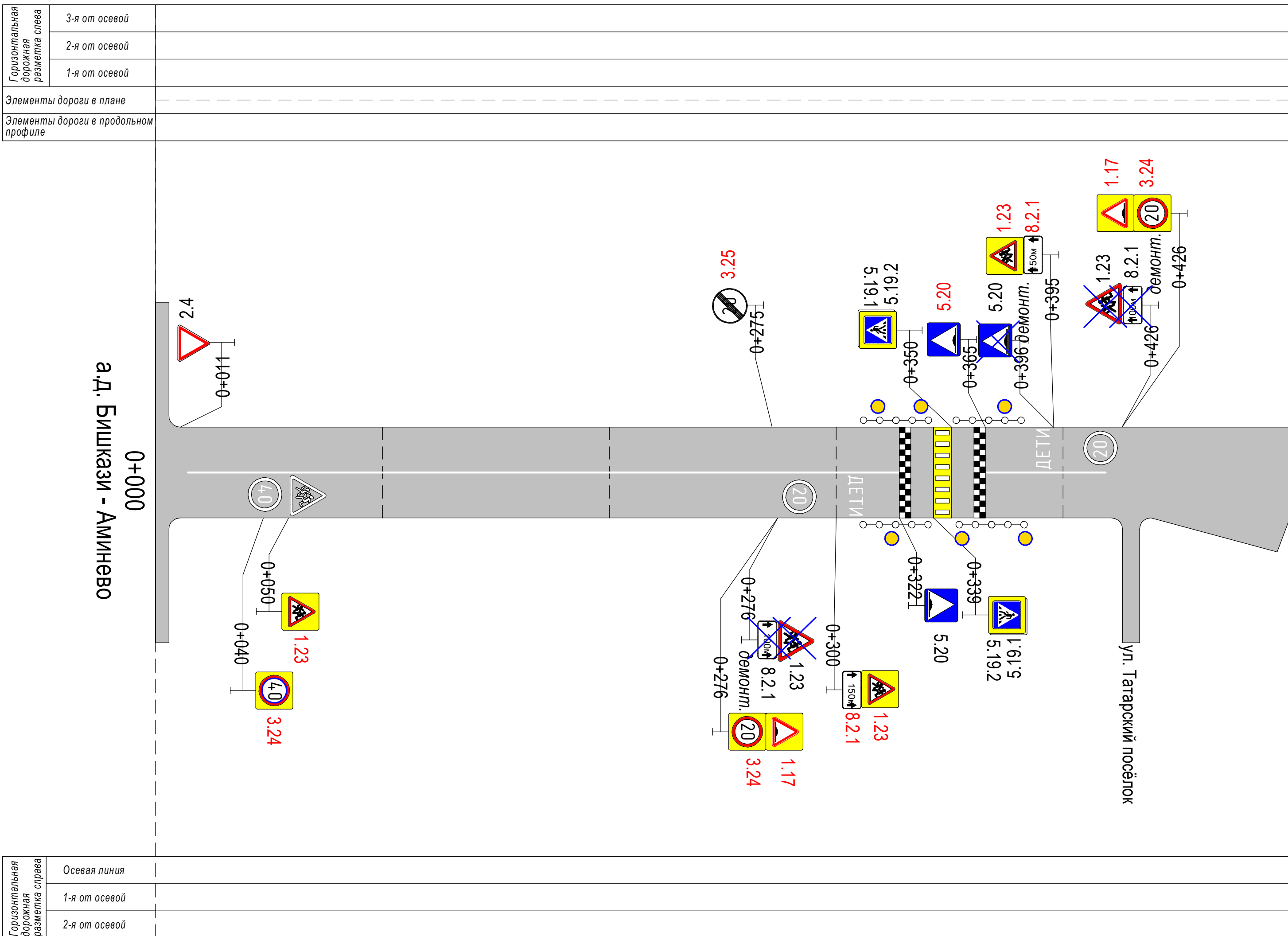


0+976

Горизонтальная дорожная разметка справа	Осевая линия	
	1-я от осевой	
	2-я от осевой	



д. Дмитриевка, ул. Старая Деревня

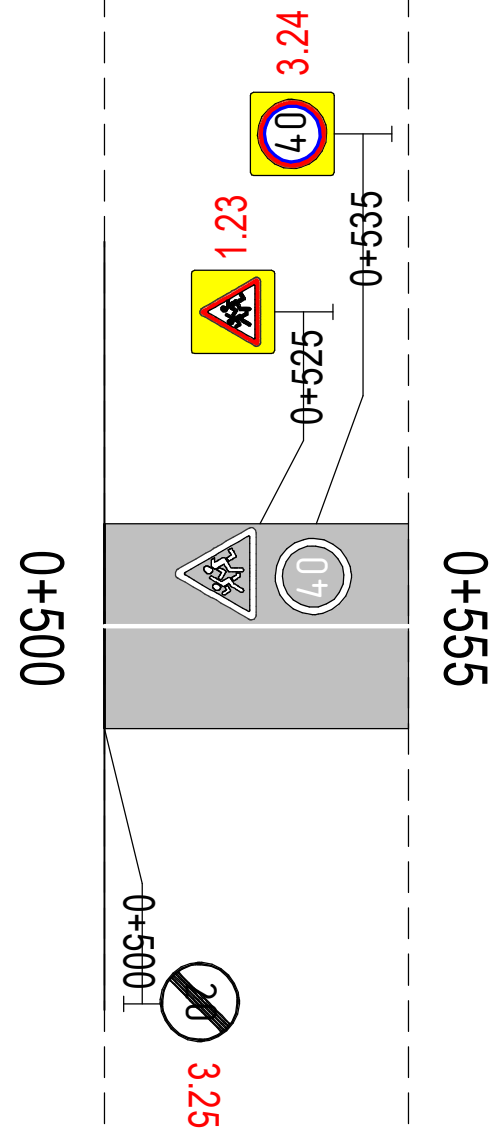


0+500



д. Дмитриевка, ул. Старая Деревня

Горизонтальная дорожная разметка слева	3-я от осевой	
	2-я от осевой	
	1-я от осевой	
Элементы дороги в плане		-----
Элементы дороги в продольном профиле		




Горизонтальная дорожная разметка справа	Осевая линия	
	1-я от осевой	
	2-я от осевой	

д. Дмитриевка, ул. Татарский Посёлок

Горизонтальная дорожная разметка слева	3-я от осевой	
	2-я от осевой	
	1-я от осевой	
Элементы дороги в плане		-----
Элементы дороги в продольном профиле		

а.д. Дмитриевка-Казановка

0+000



2.4

0+010



3.4

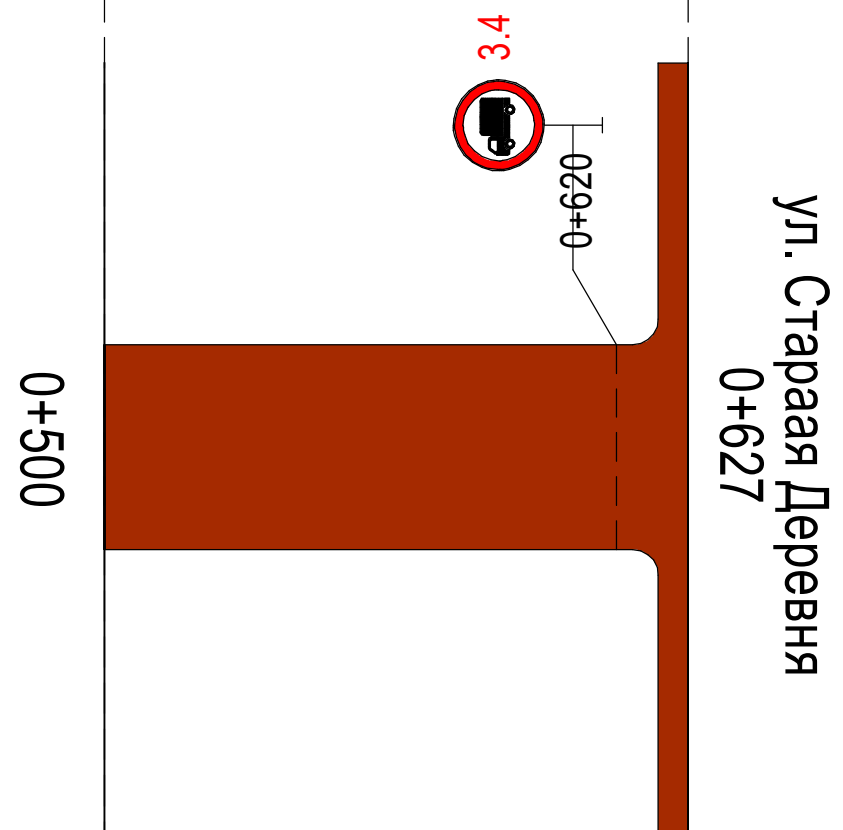
0+010

проезд к МТМ

0+500

Горизонтальная дорожная разметка справа	Осевая линия	
	1-я от осевой	
	2-я от осевой	

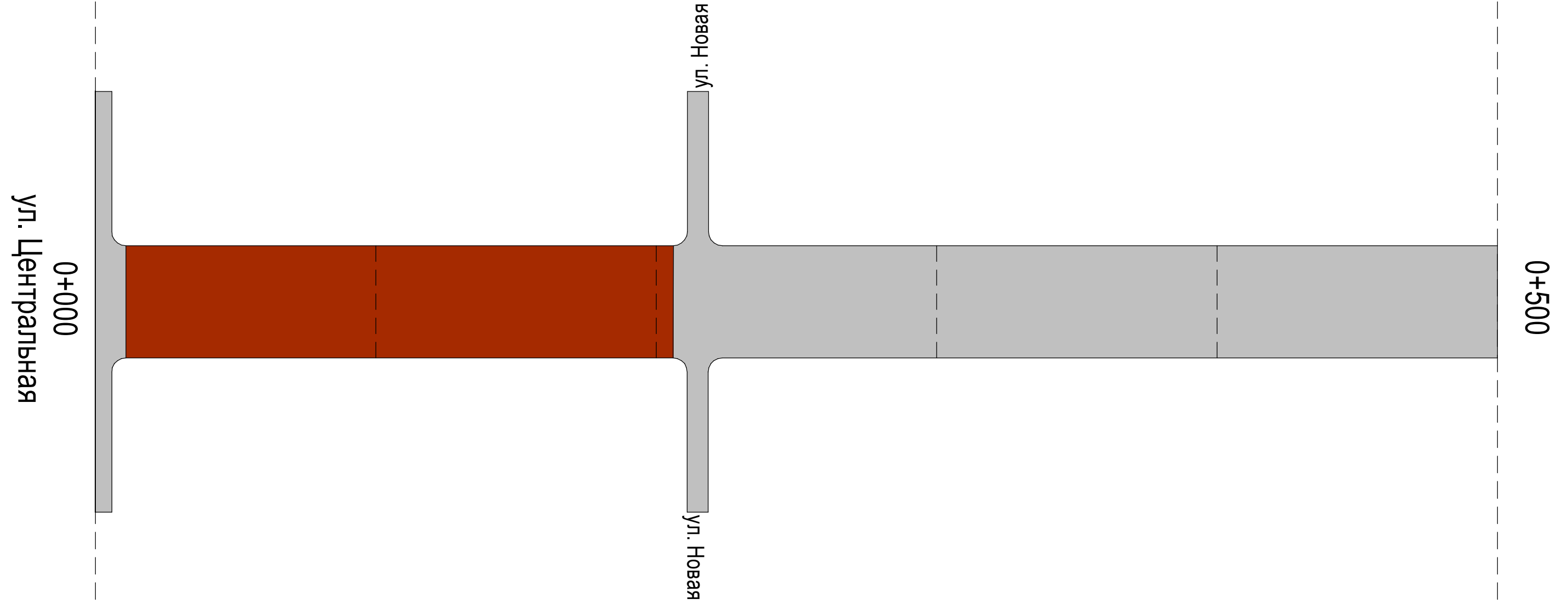
Горизонтальная дорожная разметка слева	3-я от осевой	
	2-я от осевой	
	1-я от осевой	
Элементы дороги в плане		-----
Элементы дороги в продольном профиле		



Горизонтальная дорожная разметка справа	Осевая линия	
	1-я от осевой	
	2-я от осевой	

с. Бишкази, ул. Верхняя

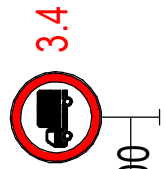
Горизонтальная дорожная разметка слева	3-я от осевой	
	2-я от осевой	
	1-я от осевой	
Элементы дороги в плане		-----
Элементы дороги в продольном профиле		



Горизонтальная дорожная разметка справа	Осевая линия	
	1-я от осевой	
	2-я от осевой	

Горизонтальная дорожная разметка слева	3-я от осевой	
	2-я от осевой	
	1-я от осевой	
Элементы дороги в плане		-----
Элементы дороги в продольном профиле		

0+500



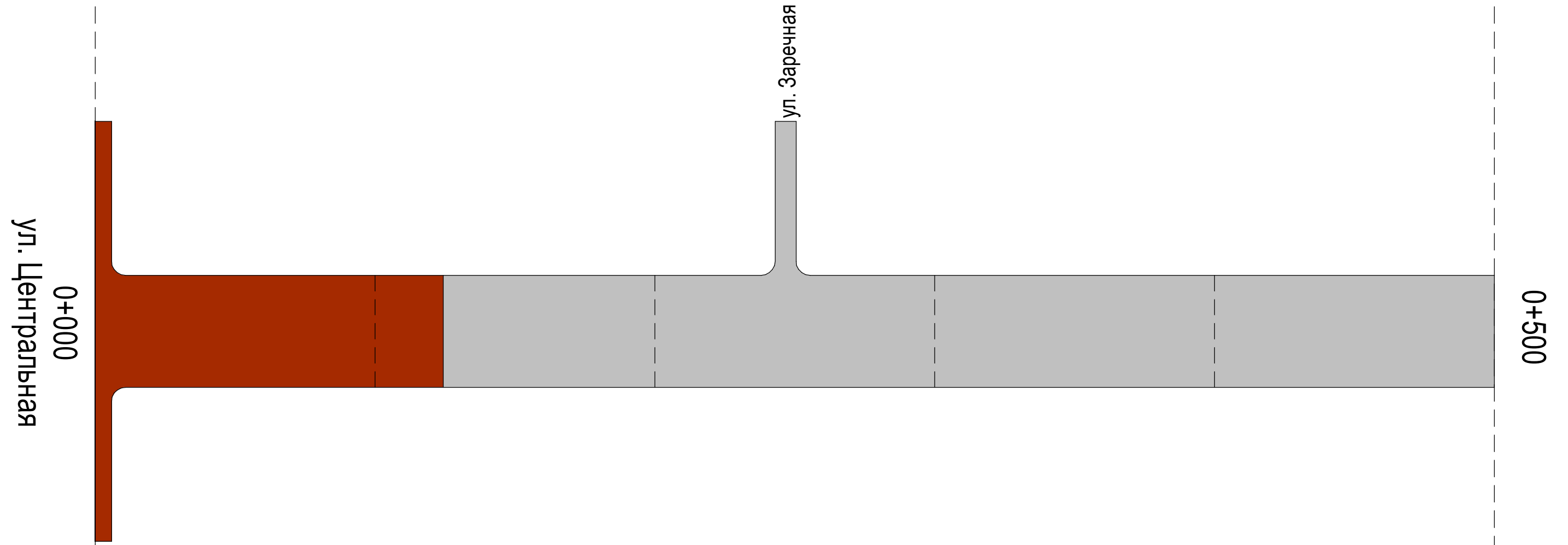
0+600

ул. Полевая  
0+609

Горизонтальная дорожная разметка справа	Осевая линия	
	1-я от осевой	
	2-я от осевой	

с. Бишкази, ул. Заречная

Горизонтальная дорожная разметка слева	3-я от осевой	
	2-я от осевой	
	1-я от осевой	
Элементы дороги в плане		-----
Элементы дороги в продольном профиле		



Горизонтальная дорожная разметка справа	Осевая линия	
	1-я от осевой	
	2-я от осевой	

с. Бишкази, ул. Заречная

Горизонтальная дорожная разметка слева	3-я от осевой	
	2-я от осевой	
	1-я от осевой	
Элементы дороги в плане		-----
Элементы дороги в продольном профиле		

0+500

проезд

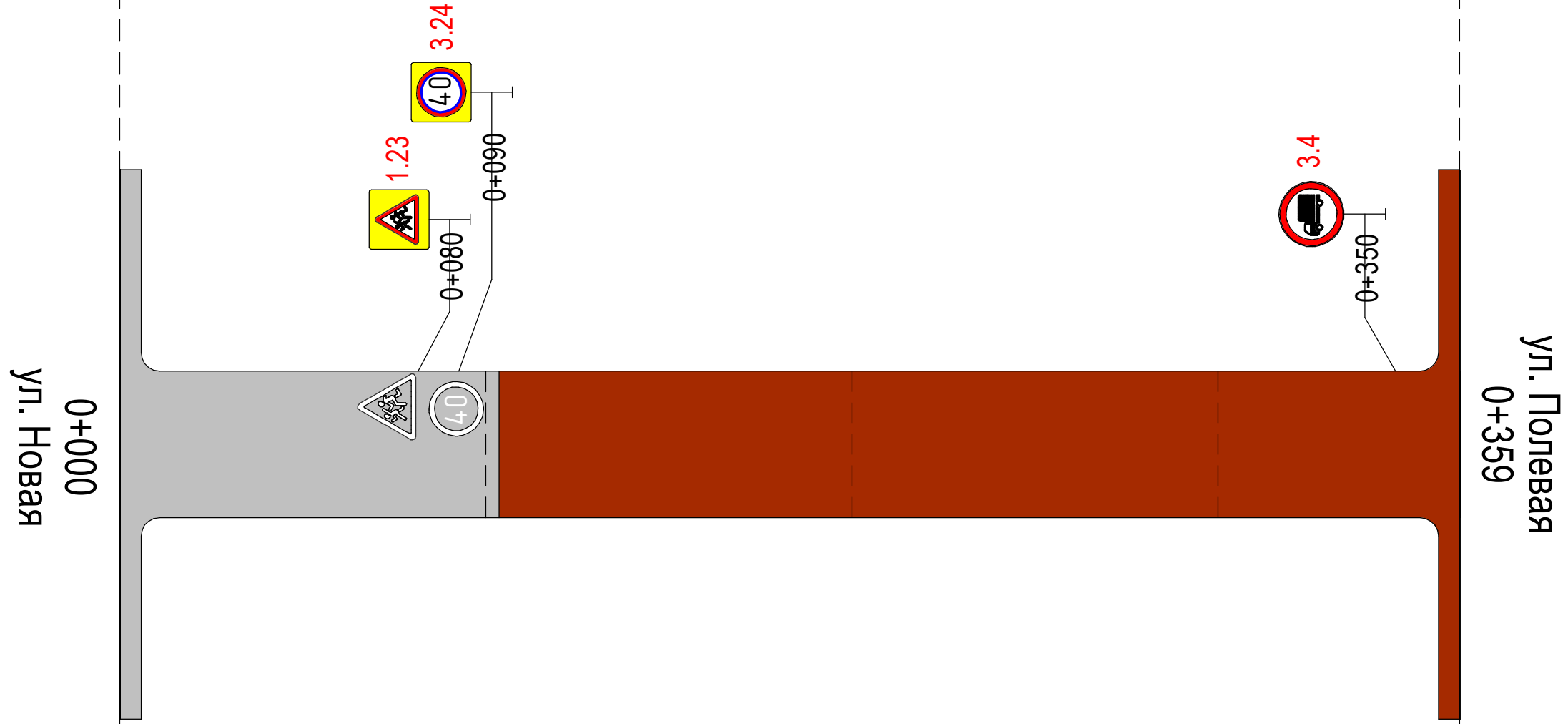
ул. Центральная  
0+934

Горизонтальная дорожная разметка справа	Осевая линия	
	1-я от осевой	
	2-я от осевой	



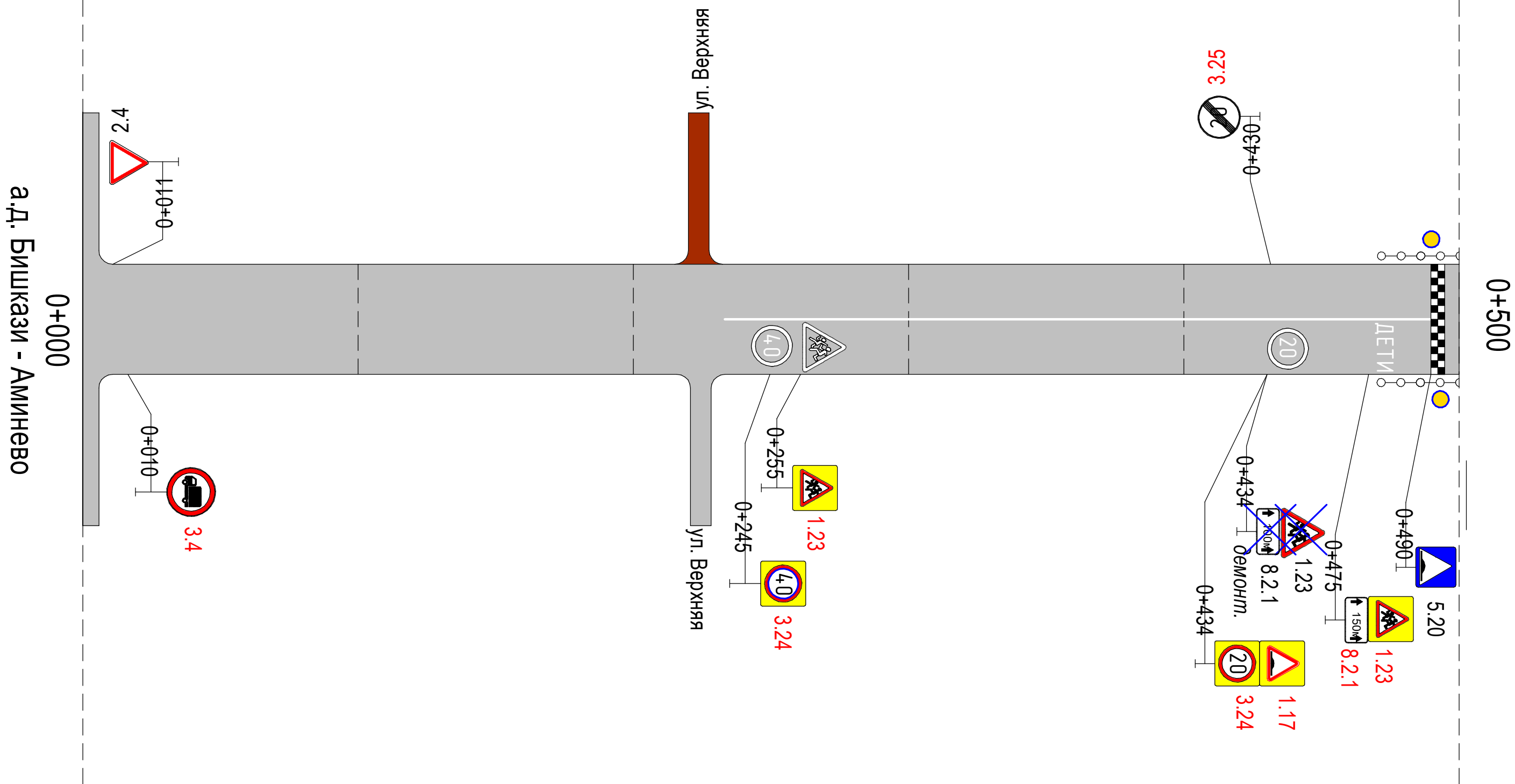
с. Бишкази, ул. Молодёжная

Горизонтальная дорожная разметка слева	3-я от осевой	
	2-я от осевой	
	1-я от осевой	
Элементы дороги в плане		-----
Элементы дороги в продольном профиле		



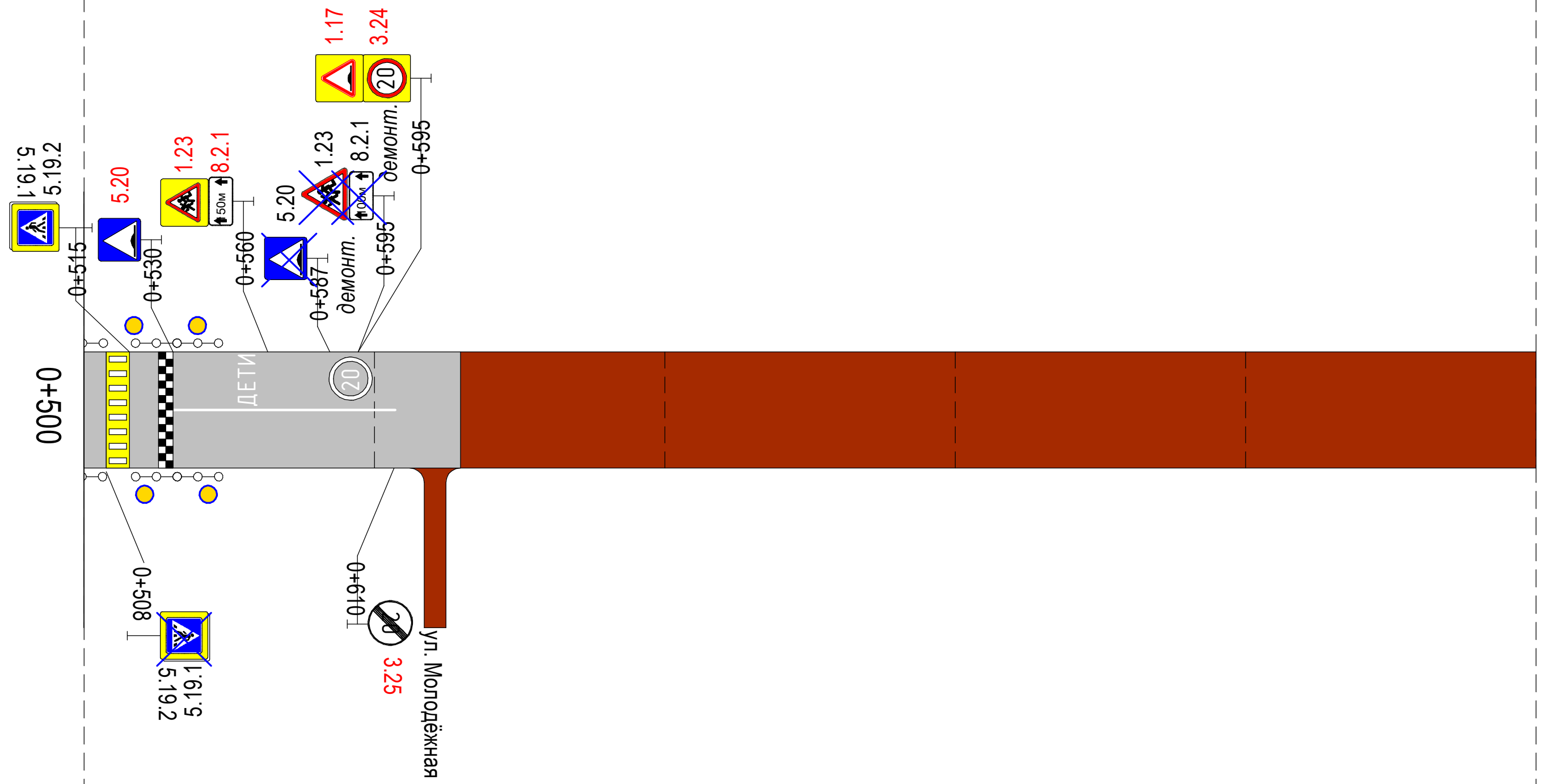
Горизонтальная дорожная разметка справа	Осевая линия	
	1-я от осевой	
	2-я от осевой	

Горизонтальная дорожная разметка слева	3-я от осевой	
	2-я от осевой	
	1-я от осевой	
Элементы дороги в плане		-----
Элементы дороги в продольном профиле		



Горизонтальная дорожная разметка справа	Осевая линия	
	1-я от осевой	
	2-я от осевой	

Горизонтальная дорожная разметка слева	3-я от осевой	
	2-я от осевой	
	1-я от осевой	
Элементы дороги в плане		-----
Элементы дороги в продольном профиле		



Горизонтальная дорожная разметка справа	Осевая линия	
	1-я от осевой	
	2-я от осевой	

1+000

Горизонтальная дорожная разметка слева	3-я от осевой	
	2-я от осевой	
	1-я от осевой	
Элементы дороги в плане		-----
Элементы дороги в продольном профиле		

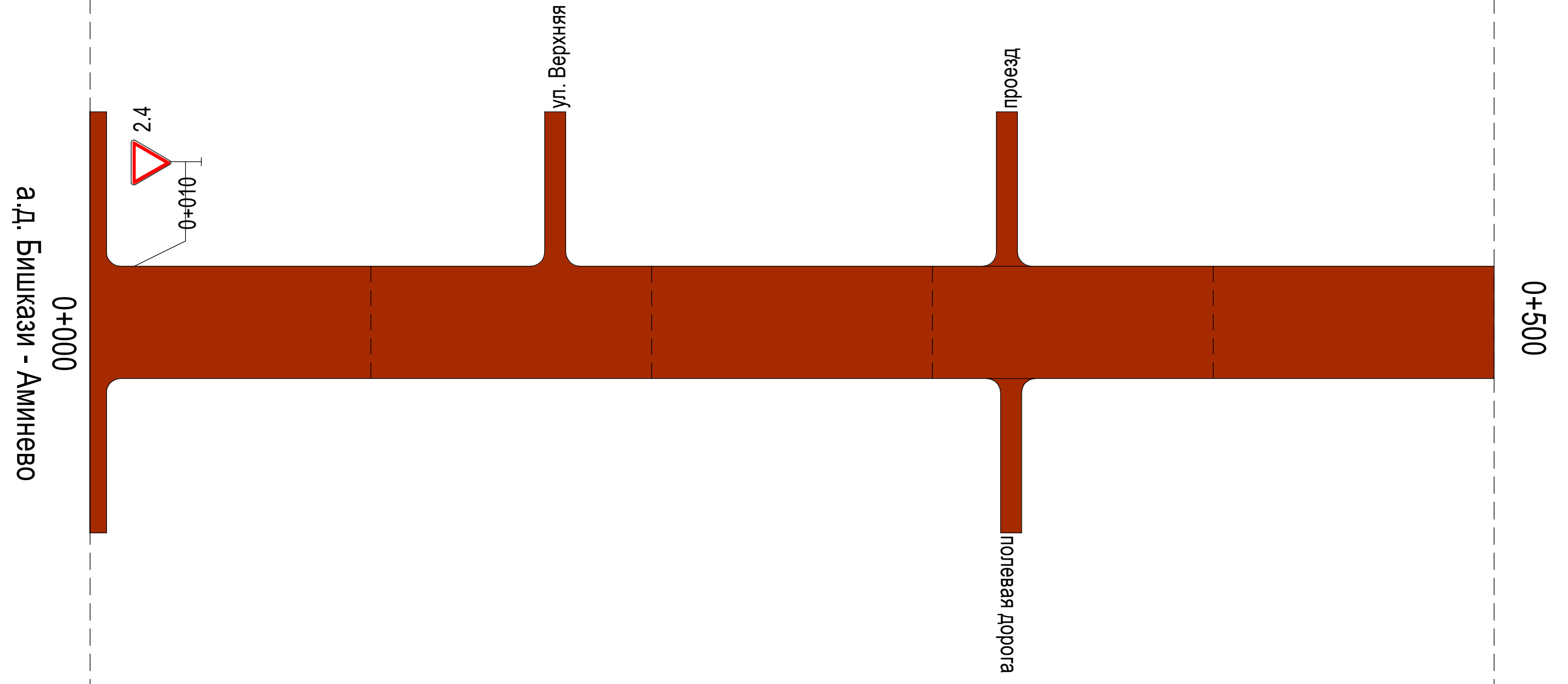
1+000

ул. Центральная  
1+050

Горизонтальная дорожная разметка справа	Осевая линия	
	1-я от осевой	
	2-я от осевой	

с. Бишкази, ул. Полевая

Горизонтальная дорожная разметка слева	3-я от осевой	
	2-я от осевой	
	1-я от осевой	
Элементы дороги в плане		-----
Элементы дороги в продольном профиле		



Горизонтальная дорожная разметка справа	Осевая линия	
	1-я от осевой	
	2-я от осевой	

с. Бишкази, ул. Полевая

Горизонтальная дорожная разметка слева	3-я от осевой	
	2-я от осевой	
	1-я от осевой	
Элементы дороги в плане		-----
Элементы дороги в продольном профиле		

0+500

ул. Молодёжная

ул. Центральная 0+806

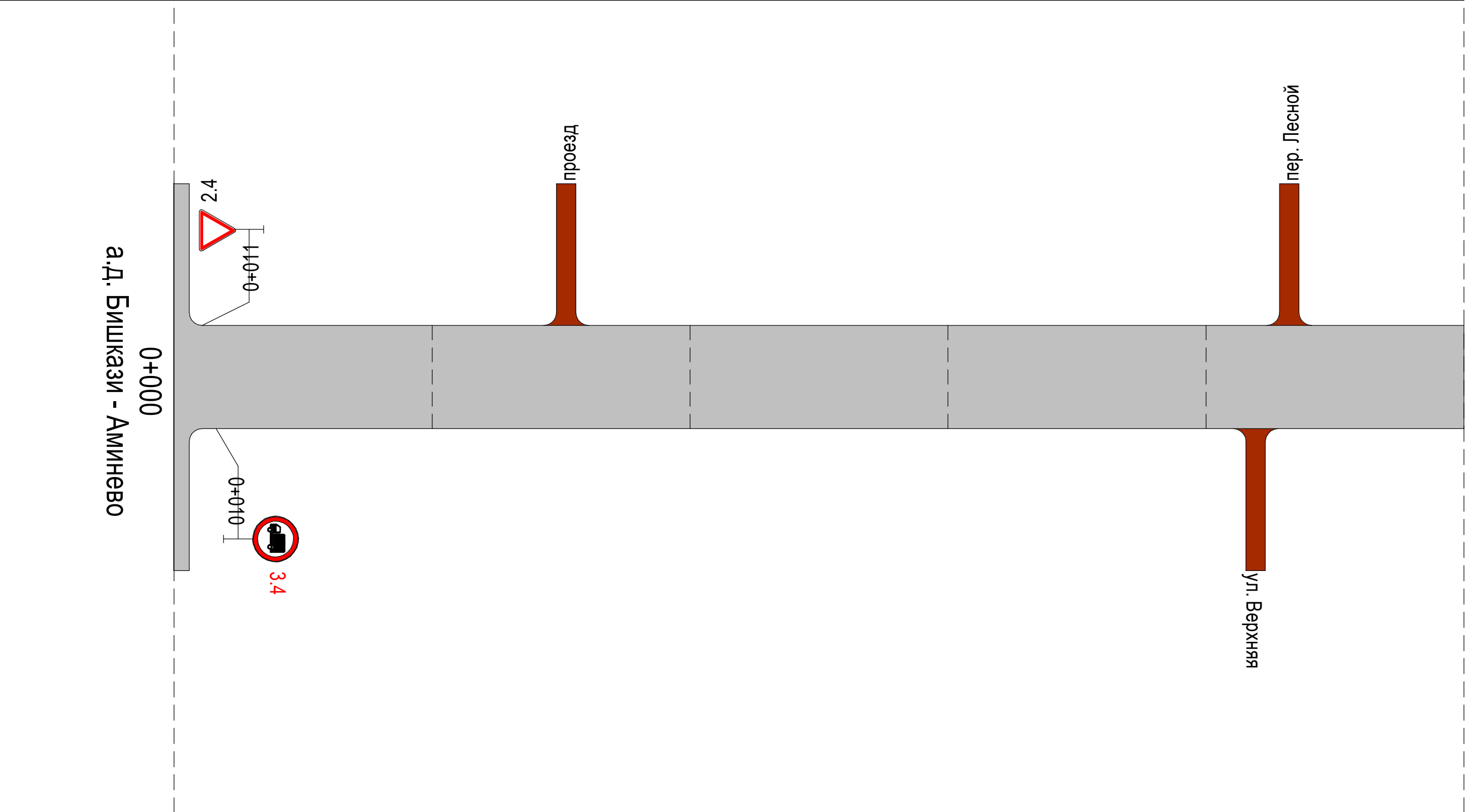
Горизонтальная дорожная разметка справа	Осевая линия	
	1-я от осевой	
	2-я от осевой	

с. Бишкази, ул. Центральная

Горизонтальная дорожная разметка слева	3-я от осевой	
	2-я от осевой	
	1-я от осевой	

Элементы дороги в плане

Элементы дороги в продольном профиле



Горизонтальная дорожная разметка справа	Осевая линия	
	1-я от осевой	
	2-я от осевой	

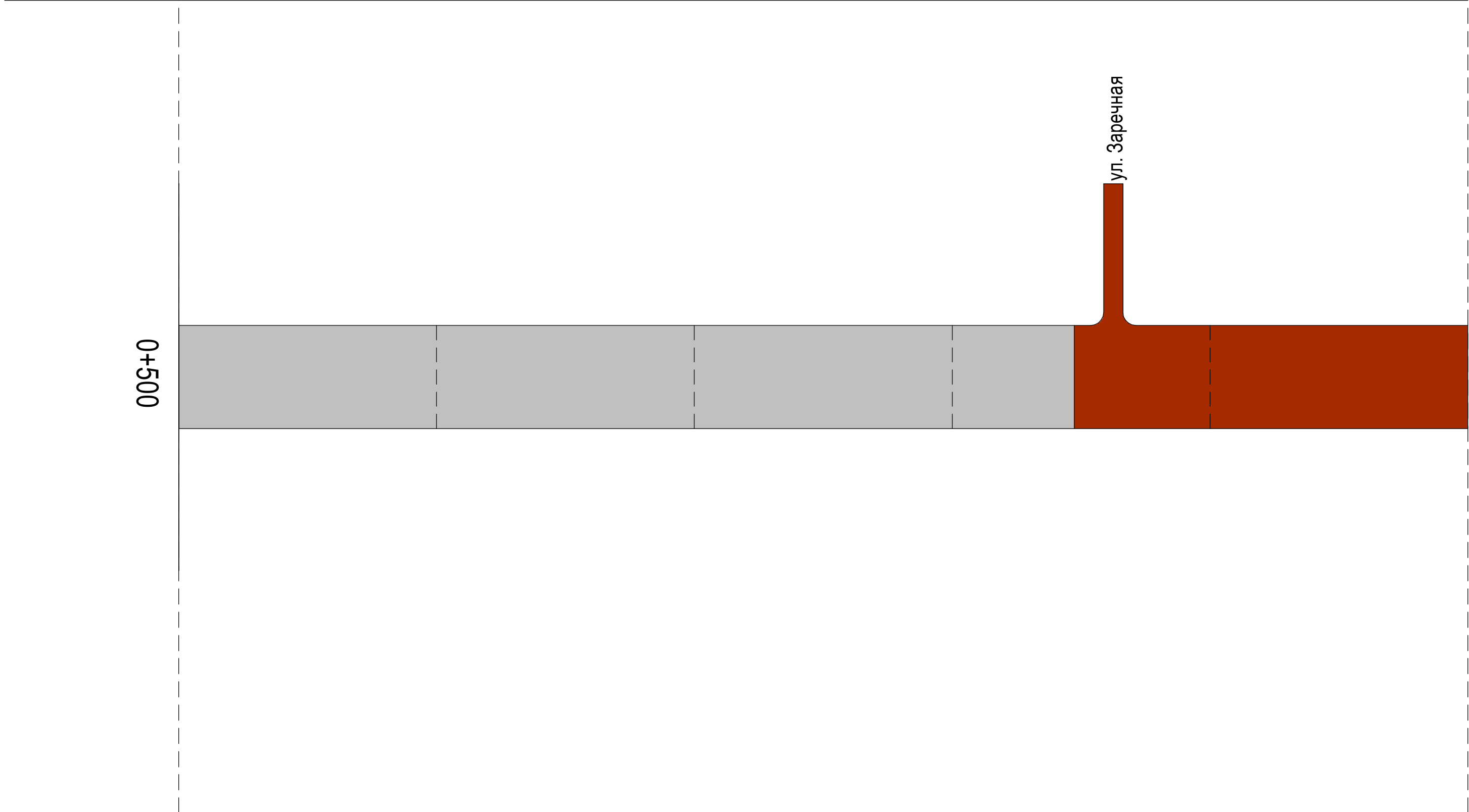
0+500

# с. Бишкази, ул. Центральная

Горизонтальная дорожная разметка слева	3-я от осевой	
	2-я от осевой	
	1-я от осевой	

Элементы дороги в плане

Элементы дороги в продольном профиле




Горизонтальная дорожная разметка справа	Осевая линия	
	1-я от осевой	
	2-я от осевой	



с. Бишкази, ул. Центральная

Горизонтальная дорожная разметка слева	3-я от осевой	
	2-я от осевой	
	1-я от осевой	
Элементы дороги в плане		-----
Элементы дороги в продольном профиле		

1+000

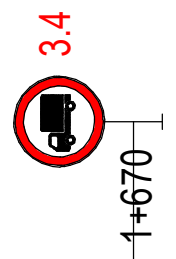


1+500

Горизонтальная дорожная разметка справа	Осевая линия	
	1-я от осевой	
	2-я от осевой	

Горизонтальная дорожная разметка слева	3-я от осевой	
	2-я от осевой	
	1-я от осевой	
Элементы дороги в плане		-----
Элементы дороги в продольном профиле		

1+500



проезд к фереме 1+680 ул. Полевая

Горизонтальная дорожная разметка справа	Осевая линия	
	1-я от осевой	
	2-я от осевой	

с. Бишкази, пер. Лесной

Горизонтальная дорожная разметка слева	3-я от осевой	
	2-я от осевой	
	1-я от осевой	
Элементы дороги в плане		-----
Элементы дороги в продольном профиле		

ул. Центральная  
0+000

0+500

Горизонтальная дорожная разметка справа	Осевая линия	
	1-я от осевой	
	2-я от осевой	